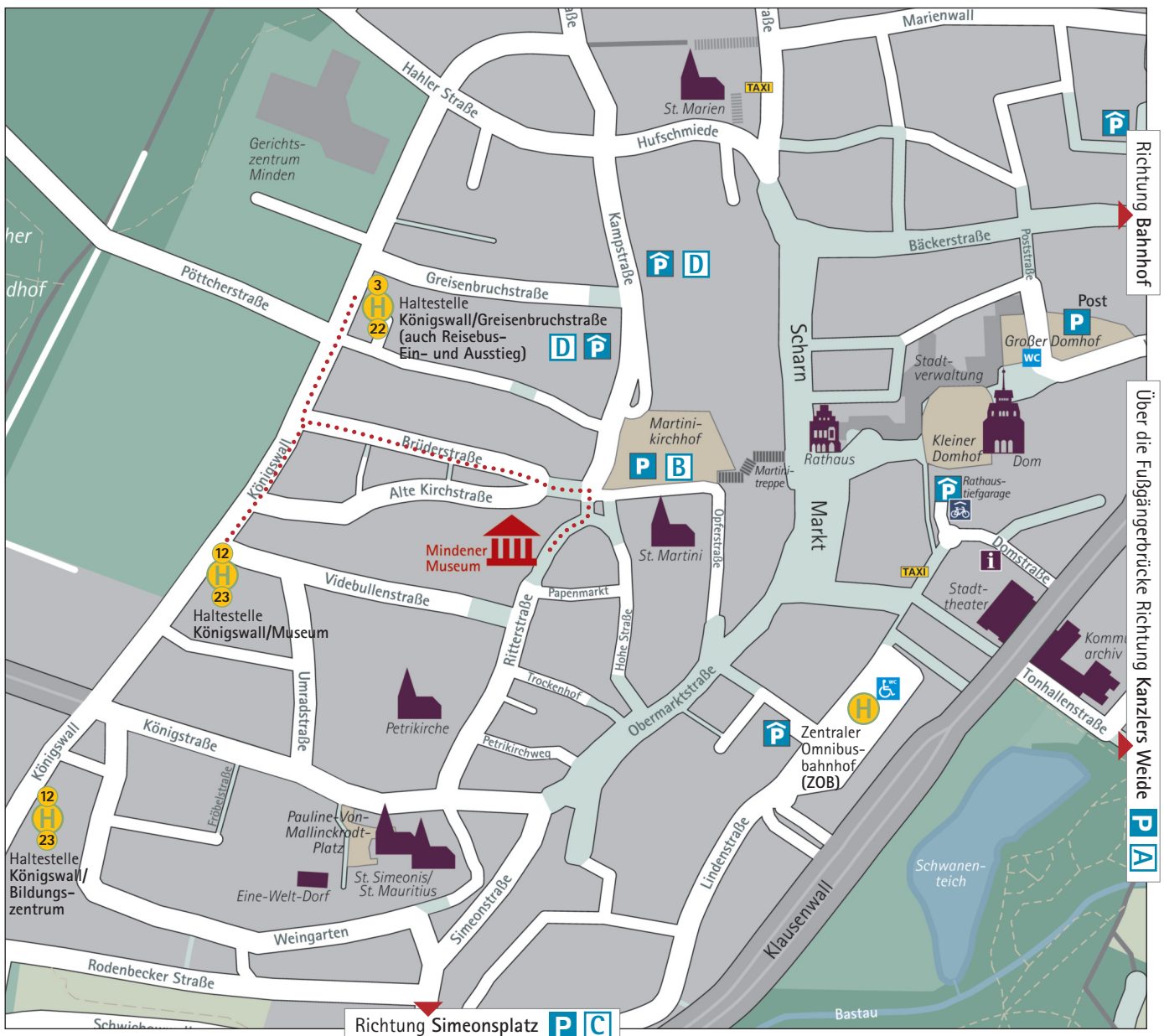




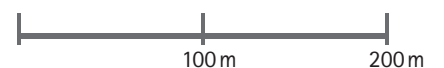
Das Mindener Museum liegt in der verkehrsberuhigten Oberen Altstadt. In der Ritterstraße sind keine Parkplätze vorhanden. Bei der Anreise mit dem PKW nutzen Sie bitte die zahlreichen Parkmöglichkeiten in der Nähe. Menschen mit Behinderungen können zwei Anwohnerparkplätze direkt vor dem Museum nutzen, soweit diese frei sind.

Ein direkter Halt mit Reisebus ist wegen der engen Straßen vor dem Museum leider nicht möglich. Hinweise zur Anreise mit öffentlichen und anderen Verkehrsmitteln finden Sie auf der folgenden Seite.



Verkehrsberuhigte Zone / Fußgängerzone

Barrierefreier Weg zum Museum





### ■ Anfahrt für Menschen mit Behinderungen:

Menschen mit Behinderungen können auf zwei Anwohnerparkplätzen direkt vor dem Museum in der Ritterstraße parken. Einen freien Parkplatz können wir leider nicht garantieren. Die Sonderparkerlaubnis erhalten Sie unter Vorlage Ihres Behindertenausweises an der Museumskasse.

### ■ Mit dem Fahrrad zum Museum:

Die Ritterstraße und viele andere Straßen der Oberen Altstadt sind mit einem historischen Kopfsteinpflaster versehen. Daher ist der kürzeste Weg zum Museum nicht für alle zu empfehlen. Mit dem Fahrrad ist das Museum vom Königswall aus über die Brüderstraße oder über die Kampfstraße jeweils bis zum Friedensplatz barrierefrei erreichbar. Der Eingang zum Museum befindet sich nach ca. 50 m auf der rechten Seite.

Für Fahrrad-Touristen besteht die Möglichkeit, ihr Rad samt Reisegepäck im Innenhof des Museums abzustellen. Bitte wenden Sie sich bei Bedarf an die Mitarbeiter der Kasse.

### Anfahrt mit dem Bus:

Mit allen Linien bis zum Zentralen Omnibusbahnhof (ZOB), dort weiter zu Fuß oder mit den folgenden Linien:

Linie 3 bis Haltestelle Königswall/Museum  
Linie 22 bis Haltestelle Königswall/Museum  
Linie 12 bis Haltestelle Bildungszentrum  
Linie 23 bis Haltestelle Bildungszentrum

Von allen Haltestellen aus finden Sie einen beschilderten Fußweg

*Fußweg von der Haltestelle Königswall/Museum (ca. 300 m):*

- 1 Beschilderung „Mindener Museum“ folgen
- 2 Vom Königswall in die Brüderstraße einbiegen
- 3 Am Friedensplatz rechts in die Ritterstraße gehen

*Fußweg von der Haltestelle Bildungszentrum (ca. 500 m):*

- 1 Beschilderung „Mindener Museum“ folgen
- 2 Vom Königswall in die Brüderstraße einbiegen
- 3 Am Friedensplatz rechts in die Ritterstraße gehen

*Fußweg vom ZOB (ca. 450 m):*

- 1 Beschilderung „Mindener Museum“ folgen oder
- 2 von der Lindenstraße links auf die Leiterstraße abbiegen
- 3 Die Obermarktstraße kreuzen und weiter auf die Opferstraße
- 4 Am Ende der Opferstraße links auf den Martinikirchhof abbiegen
- 5 Links in die Ritterstraße abbiegen


### ■ Anreise mit der Bahn:

Vom Bahnhof Minden können Sie das Museum zu Fuß (ca. 1,5 km) oder mit dem Bus erreichen. Zu Fuß folgen Sie der Beschilderung „Innenstadt, Rathaus, Markt“ bis zum Markt. Dort ist das Museum ausgeschildert (Fußweg ca. 250 m).




Mit dem Bus fahren Sie mit der Linie 6 (an Wochenenden und Feiertagen mit der Linie 25) bis zum Zentralen Omnibusbahnhof (ZOB) und weiter mit der Linie 3 (an Wochenenden und Feiertagen mit der Linie 22) bis zur Haltestelle Königswall/Museum. Der Fußweg zum Museum (ca. 300 m) ist von der Haltestelle ausgeschildert.

### Parken mit dem PKW

*Kostenloses Parken:*

-  **Kanzlers Weide**, Hausberger Straße (ca. 1400 m)  
Der Beschilderung „Innenstadt/Zentrum“ und danach „Mindener Museum“ folgen:  
Über die Glacisbrücke Richtung Innenstadt/Zentrum bis zum Marktplatz, dort Richtung Rathaus/Obere Altstadt

*Kostenpflichtiges Parken:*

-  **Martinikirchhof**, Kampfstraße (ca. 150 m)  
Do und Sa bis 13 Uhr Wochenmarkt
-  **Simeonsplatz**, Simeonsplatz (ca. 600 m)  
Mo - Fr 9 - 19 Uhr | Der Beschilderung „Innenstadt/Zentrum“ und „Mindener Museum“ folgen
-  **Parkhaus Hagemeyer**, Kampfstraße 18 (ca. 200 m)  
Mo bis Sa 9 bis 19 Uhr geöffnet

### ■ Halte- und Parkgelegenheiten für Reisebusse:

Eine direkte Anfahrt mit Bus ist leider nicht möglich. Wir empfehlen daher, an der Haltestelle Königswall/Greisenbruchstraße (Haltebuch) zu halten und Fahrgäste dort aus- oder einsteigen zu lassen. Der Fußweg zum Museum beträgt rund 300 m und ist ab Königswall ausgeschildert.

Für Reisebusse steht am Zentralen Omnibusbahnhof (ZOB) der Bussteig 5 *nur zum Ein- und Aussteigen* bereit. Parkmöglichkeiten gibt es auf dem Simeonsplatz (Sa und So kostenfrei) oder Kanzlers Weide (durchgehend kostenfrei).